

**COMUNE DI VILONGO**  
PROVINCIA DI BERGAMO

**PIANO DI GOVERNO DEL TERRITORIO**

*PIANO DEI SERVIZI*

ARTICOLAZIONE DELLA RETE ECOLOGICA

DOTT. ARCH. PIERGIORGIO TOSETTI  
via G. Paglia 22/a Bergamo 24100  
tel/fax 035/220260

COLLABORATORI:  
Dott. Arch. Diego Facchinetti (U.T.C. Comune di Villongo)  
Dott. Urb. Maria Pensotti  
Dott. Arch. Matteo Rota

adottato dal C.C. con delibera N° 19 del 03.04.2007  
approvato definitivamente dal C.C. con delibera N° 1 del 26.02.2008

IL SINDACO


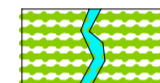
IL SEGRETARIO

data: marzo 2007      aggiornamenti:




SCALA 1:4000      TAV. 4

**SISTEMA ECOLOGICO AMBIENTALE**

**STRUTTURA NATURALISTICA PRIMARIA**

-  AREE SORGENTI DI NATURALITA' DI ELEVATO VALORE IN ZONA MONTANA E PEDEMONTANA DI INTERESSE PROVINCIALE
-  AMBITI DELLA FASCIA SPONDALE DEL FIUME OGLIO



**STRUTTURA NATURALISTICA SECONDARIA**

-  AREE SORGENTI DI NATURALITA' DI ELEVATO VALORE IN ZONA MONTANA E PEDEMONTANA
-  TESSUTI INSEDIATIVI COLLINARI
-  TERRITORI COLLINARI DI PARTICOLARE PREGIO


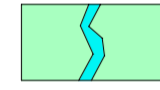

**NODI DI LIVELLO REGIONALE**

-  AMBITO DEL P.T.C. DEL PARCO DELL'OGLIO NORD E AREE OMOGENEE ADIACENTI

**NODI DI LIVELLO URBANO**

-  PARCHI URBANI E AREE DI VERDE URBANO
-  AMBITI AGRICOLI A FORTE VALENZA PAESISTICO-AMBIENTALE



**CORRIDOI DI PRIMO LIVELLO**

-  TESSUTI EXTRAURBANI AGRICOLI DI FONDO VALLE
-  AMBITI NATURALI E FASCE SPONDALE DEI TORRENTI
-  VERDI DI DISTACCO A PROTEZIONE DEGLI INSEDIAMENTI



**VARCHI**

-  ELEMENTI DI CONNESSIONE DEI NODI URBANI DA DEFINIRE IN FASE ATTUATIVA


**TESSUTI INSEDIATIVI CHE CONTRIBUISCONO ALLA FUNZIONALITA' DELLA RETE**

-  AMBITI DI VERDE PRIVATO
-  AMBITI INSEDIATIVI A FORTE CONNOTAZIONE DI VERDE

**AREE ED ATTREZZATURE PUBBLICHE E DI INTERESSE PUBBLICO**

-  VERDI PUBBLICI
-  ATTREZZATURE SPORTIVE

**ELEMENTI NON AFFERENTI ALLA RETE ECOLOGICA**

-  AREE ED ATTREZZATURE NON COSTITUTIVE DELLA RETE ECOLOGICA
-  AMBITI SOGGETTI ALLA DISCIPLINA DEL PIANO DELLE REGOLE
-  AMBITI DI TRASFORMAZIONE DEL DOCUMENTO DI PIANO

